








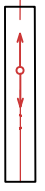




TINGMÄRGID

-  DETAILPLANEERINGU ALA PIIR
-  OLEMASOLEVA KINNISTU PIIR
-  OLEMASOLEV HOONESTUS
-  KOLGA LAHT
-  KALLASRADA 10 m
-  VEEKAITSEVÖÖND 20 m
-  RANNA EHTUSKEELVÖÖND VÖÖND 30 m
-  VÄLJAKUUNENUD EHTUSJON
-  1M SAMAKÕRGUSJON

OLEMASOLEVAD TEHNORAJATISED

-  ELEKTRIOHULIIN ALLA 1kV
-  VEETORUSTIK
-  TEHNOVÕRGU KAITSEVÖÖND

| |
|-----------------------------|
| Katikalda tee 1 |
| E100% 1883 m ² |
| 24505:001:0908 |

Katikalda tee 1
24505:001:0908

| |
|-----------------------------|
| Kordoni tee |
| L100% 5986 m ² |
| 24505:001:1113 |

Kordoni tee 42
24505:005:0003

| |
|-----------------------------|
| Kordoni tee 33 |
| E100% 2819 m ² |
| 24505:001:1013 |

Kordoni tee 33
24505:001:1013

| |
|-----------------------------|
| Kordoni tee 31 |
| E100% 2808 m ² |
| 24505:001:1180 |

Y = 57216

| |
|-----------------------------|
| Kordoni tee 38 |
| E100% 2011 m ² |
| 24505:001:1170 |

Kordoni tee 38
24505:001:1170

| |
|-----------------------------|
| Kordoni tee 40 |
| E100% 1384 m ² |
| 24505:001:1014 |

Kordoni tee 40
24505:001:1014

| |
|-----------------------------|
| Kordoni tee 42 |
| E100% 1692 m ² |
| 24505:005:0003 |



Planeeringu koostamise korraldaja
Planeerija
Arhitekt
Projektitüübi

Järelhõlme Vallavalitsus
Optimal Projekt OÜ
I.Pungar
E:Netse

JÄRELHÕLME VALD, KABERNEEME KÜLA
KORDONI TEE 40
DETAILPLANEERING
TUGIPLAAN

Töö nr 444
DP
M 1:500
19.04.2022
AS - 03